



# Le courant d'Huchet : une merveille Landaise

**Christian FONTEIX**

Professeur Émérite à l'ENSGSI

04 12 2020

## Introduction

Le courant d'Huchet est un cours d'eau qui relie le lac de Léon à l'océan. Il permet à l'eau provenant de nombreuses rivières de se déverser près de la plage de Moliets et Maa.



Le courant d'Huchet est entouré d'une réserve naturelle appartenant au Marensin, pays des Landes de Gascogne. Venant du lac de Léon, il va buter sur une dune qu'il va suivre sur 5 km.

## Embouchure

Tous les hivers, le courant d'Huchet a tendance à continuer tout droit en direction de la plage de Moliets. Cette municipalité doit donc reformer le virage vers l'océan à grand coups (et grand coûts) de bulldozer. Comme il n'est pas possible d'envisager une digue maçonnée, il faut, chaque année, reformer une digue de sable qui sera détruite lors des tempêtes d'hivers. Il semble certain qu'en l'absence de travaux le courant couperait la plage de Moliets, au grand dam des baigneurs.



## Étang de Léon



Il existe 2 plages sur ce lac : la plus grande est celle de Léon, l'autre, à l'opposé, est celle de Vielle-Saint-Girons. Il s'y pratique une multitude d'activités nautiques. Les bois aux alentours permettent d'autres activités comme le cyclisme. En effet, nombre de pistes cyclables sont disponibles.






## Le courant

Ce site, surnommé « l'Amazone landaise » offre aux visiteurs des sentiers aménagés. Vous pouvez visiter la Maison de la Réserve pour découvrir la biodiversité locale. Sinon, les bateliers vous embarqueront dans

une galupe (barque à fond plat) pour une visite inoubliable des 9 km de paysages sauvages, entre marécages, dunes et tourbières.



La constitution de la dune il y a 5000 ans a bloqué les écoulements d'eau et provoqué la création de marais et de plans d'eau, ainsi que du courant d'Huchet. Celui-ci a été découvert au début des années 1900 par des journalistes et des artistes. En 1934 il est classé parmi les monuments naturels, et la réserve naturelle a vu le jour en 1981. La pêche y est possible.





Les arbres à racines aériennes de la précédente photographie ne sont pas originaires des Landes, mais ont été introduits au début du 20<sup>ème</sup> siècle. Le courant d'huchet suit ensuite la dune jusqu'à son embouchure (sur la moitié de sa longueur).



## Faune et flore

Le lac abrite la loutre, le ragondin, le vison d'Europe, le héron cendré, et la tortue des marais. On y rencontre aussi le gardon, la brème, la carpe, la tanche, l'ablette, le brochet, le black bass, la sandre, la perche, l'anguille et le mulot. La plupart de ces animaux se retrouvent dans et le long du courant d'huchet, ainsi que nombre d'oiseaux migrateurs. On y trouve également des espèces rares comme les rainettes, le triton marbré, le lézard ocellé, le lézard vivipare, l'orvet et la coronelle girondine. Il y pousse 10 espèces protégées au plan national (*astragalus bayonnensis*, *hieracium eriophorum*, *linaria thymifolia* ...) et 13 espèces protégées au plan régional (*trapa natans*, *najas marina*,

*pancratium maritimum* ...). Le contrôle des espèces invasives exotiques est primordial et nécessite, par exemple, l'arrachage des plantes envahissantes.

## Les bateliers

La batellerie a commencé vers 1920 et continue actuellement. Durant la saison, environ 20000 personnes sont transportées le long du courant d'huchet. C'est la visite la plus complète et la moins fatigante (pour le visiteur) du fait des explications données par les bateliers. Le départ se fait près de la Maison de la réserve au bord du lac de Léon. Après la traversée du lac, la galupe s'engage dans le courant d'Huchet. Au passage de la nasse (un barrage en bois servant à réguler le niveau du lac) les visiteurs descendent à terre et reprennent leur périple aquatique après. La longueur du courant visité varie suivant la réservation qui a été faite (temps et prix variables). Les courageux peuvent suivre à pieds le courant à l'aide du dépliant demandé au lac ou au pont de Pichelèbe (avant la Nasse). Les cyclistes et les animaux domestiques n'y sont pas autorisés (pour ne pas dégrader la fore et déranger les animaux autochtones).

## Conclusion

La réserve naturelle du courant d'huchet représente le dernier ensemble d'étang et de courant du littoral aquitain ayant préservé en très grande partie son caractère naturel eu égard à la dynamique et au fonctionnement des milieux, et n'ayant pas subi d'aménagement artificiel irréversible. C'est pourquoi le courant d'huchet est un objectif intéressant pour des vacances orientées vers la nature.

---